

CARTOGRAPHIE DES ETABLISSEMENTS DU MEMEASFP A REHABILITER ET A EQUIPER








Fond de carte : Décret N°2011-263 du 28 sept. 2011,
portant organisation du territoire national en districts et en régions

Echelle : 1 / 4 000 000

Légende

 Etablissement à réhabiliter et à équiper

-  Limites de district
-  Limites de région
-  Chef-lieu de région
-  Chef-lieu de sous-préfecture
-  Région administrative